

AGIR MASKINONGÉ

RAPPORT D'ACTIVITÉS

2023-2024

25 juin 2024



Association de la gestion intégrée de la rivière Maskinongé
531, rue Principale, Saint-Didace (QC) J0K 2G0
(450) 835-6074
info@agirmaskinonge.com

RÉALISATION

Mme Delphine Deléglise, biologiste, M. Sc., directrice générale

ASSOCIATION DE LA GESTION INTÉGRÉE DE LA RIVIÈRE MASKINONGÉ (AGIR MASKINONGÉ)

Fondé en 2004, l'organisme compte près de 20 ans d'expérience dans les domaines de la gestion intégrée des ressources en eau, de la planification stratégique, de la consultation publique, de la concertation, de la géomatique appliquée à l'environnement ainsi que dans la rédaction et la mise en œuvre d'aide à la décision. Voici quelques-uns de nos domaines d'expertise : caractérisation environnementale, gestion des eaux de ruissellement, inventaire faunique et floristique, suivi de la qualité de l'eau.



TABLE DES MATIÈRES

MOT DU PRÉSIDENT	4
MOT DE LA DIRECTRICE	5
ÉQUIPE	6
RENFORCER L'EXPERTISE DE NOTRE ORGANISATION	7
STRUCTURE DE L'ORGANISME	8
CONSEIL D'ADMINISTRATION	10
TABLE DE CONCERTATION	14
RENCONTRES SECTORIELLES	16
GRANDE RENCONTRE POUR LE PLAN DIRECTEUR DE L'EAU	18
COMITÉS AVISEURS	19
COMMUNAUTÉ DE PRATIQUES MUNICIPALES	21
COMITÉS ET TABLES DE CONCERTATION	22
COLLOQUES	27
COLLOQUE EAU-MUNICIPALITÉS	29
MOIS DE L'EAU	30
Concours photos « Lentille d'eau »	30
Vente de barils de récupération d'eau de pluie	30
Atelier sur les plantes aquatiques	30
Ateliers sur les bandes riveraines	30
Vente de végétaux	30
ACQUISITION DE CONNAISSANCES	31
Réseau-rivières	31
IDEC	31
IQBR	31

ACTIVITÉS ÉDUCATIVES	32
LIVRABLES DE LA CONVENTION STATUTAIRE	33
Stratégie de mobilisation	33
Plan directeur de l'eau	33
PROJETS AGRICOLES	36
LES LACS	37
Rives en santé, Saint-Damien	37
Au cœur des lacs	38
PARC DES CHUTES DE SAINTE-URSULE	39
AUTRES MANDATS	40
COMMUNICATION ET RÉSEAUX SOCIAUX	41

MOT DU PRÉSIDENT

Cette année a été importante pour AGIR Maskinongé. Le dépôt du Plan directeur de l'eau le 1^{er} mars 2024 marque le début d'un nouveau cycle pour l'organisme.

À travers cet exercice, nous avons pu mesurer l'engagement de nos partenaires sur le territoire. Les projets réalisés, les tables et comités auxquels nous participons, l'accompagnement que nous apportons aux acteurs de l'eau, tous ces facteurs nous ont permis de tisser un réseau fort au sein de notre communauté.

Cette mobilisation s'est exprimée à travers la présence de 78 personnes de tous les secteurs d'activités à la rencontre du 2 février 2024 sur le Plan directeur de l'Eau. Nous sommes fiers et reconnaissants envers nos acteurs de l'eau de cette belle réponse à notre appel.

Nous avons également déménagé à la Maison de la rivière Maskinongé, à Saint-Didace. Voilà encore l'aboutissement d'une belle collaboration avec la Municipalité qui nous permet d'être situés au bord de la rivière Maskinongé, au plus proche de l'objet de notre mission.

Nous poursuivons nos efforts pour continuer à mobiliser encore davantage autour de la protection de l'eau de notre bassin versant. Et nous souhaitons vivement faire de la mise en œuvre de ce nouveau Plan directeur de l'Eau une réussite, pour la population du bassin versant et pour les générations futures.

Jean-Claude Charpentier, président

A handwritten signature in blue ink, appearing to read 'Jean-Claude Charpentier', with a stylized flourish at the end.

MOT DE LA DIRECTRICE

Le Plan directeur de l'Eau est notre document de référence. Il contient le diagnostic du territoire, identifie les problématiques présentes et fixe des objectifs à atteindre. C'est notre guide pour les années futures.

Aussi, l'année de remise d'un nouveau Plan directeur de l'Eau est toujours une année spéciale. C'est l'occasion de réunir nos partenaires, d'entamer une grande réflexion avec eux sur nos enjeux, sur les efforts à fournir, sur les possibilités d'agir pour protéger nos ressources en eau, nos rivières, nos lacs et nos milieux humides. Toutes nos avancées, les liens créés avec nos acteurs de l'eau, les connaissances acquises et les actions réalisées, n'auraient pas vu le jour sans une équipe solide et compétente. C'est grâce à l'engagement et à l'expertise de mes collègues que notre organisme progresse. Ce sont elles qui travaillent sans relâche avec les associations de lacs, les professionnels des municipalités ou les producteurs agricoles pour que des actions se réalisent. C'est toute l'équipe qui partage une vision et des valeurs qui nous permettent d'avancer.

Je veux aussi remercier les membres du conseil d'administration, qui nous soutiennent et s'impliquent activement dans la vie de notre organisme. Grâce à la combinaison de leurs expériences et de leurs connaissances respectives, ils contribuent tous à une gestion saine d'AGIR Maskinongé.

C'est donc avec confiance que j'aborde ce nouveau cycle de vie de notre organisme de bassin versant, avec la perspectives de nouveaux accomplissements.

Delphine Deléglise, directrice

A handwritten signature in blue ink, appearing to read 'Deléglise', written in a cursive style.

ÉQUIPE



Delphine Deléglise
Biologiste, M. Sc.
Directrice générale



Amélie St-Yves
Biologiste, B. Sc.
Coordonnatrice de projets



Marion Carrier
Géographe, M. Sc.
Coordonnatrice du Plan directeur de l'eau



Johane Delisle
Technicienne en bureautique
Adjointe administrative



Maude Baril
Biologiste, B. Sc.
Chargée de projets



Annie Boulé
Biologiste, B. Sc.
Technicienne en environnement



Audrey Maillot-Veillette
Emploi d'été, stagiaire en environnement

RENFORCER L'EXPERTISE DE NOTRE ORGANISATION

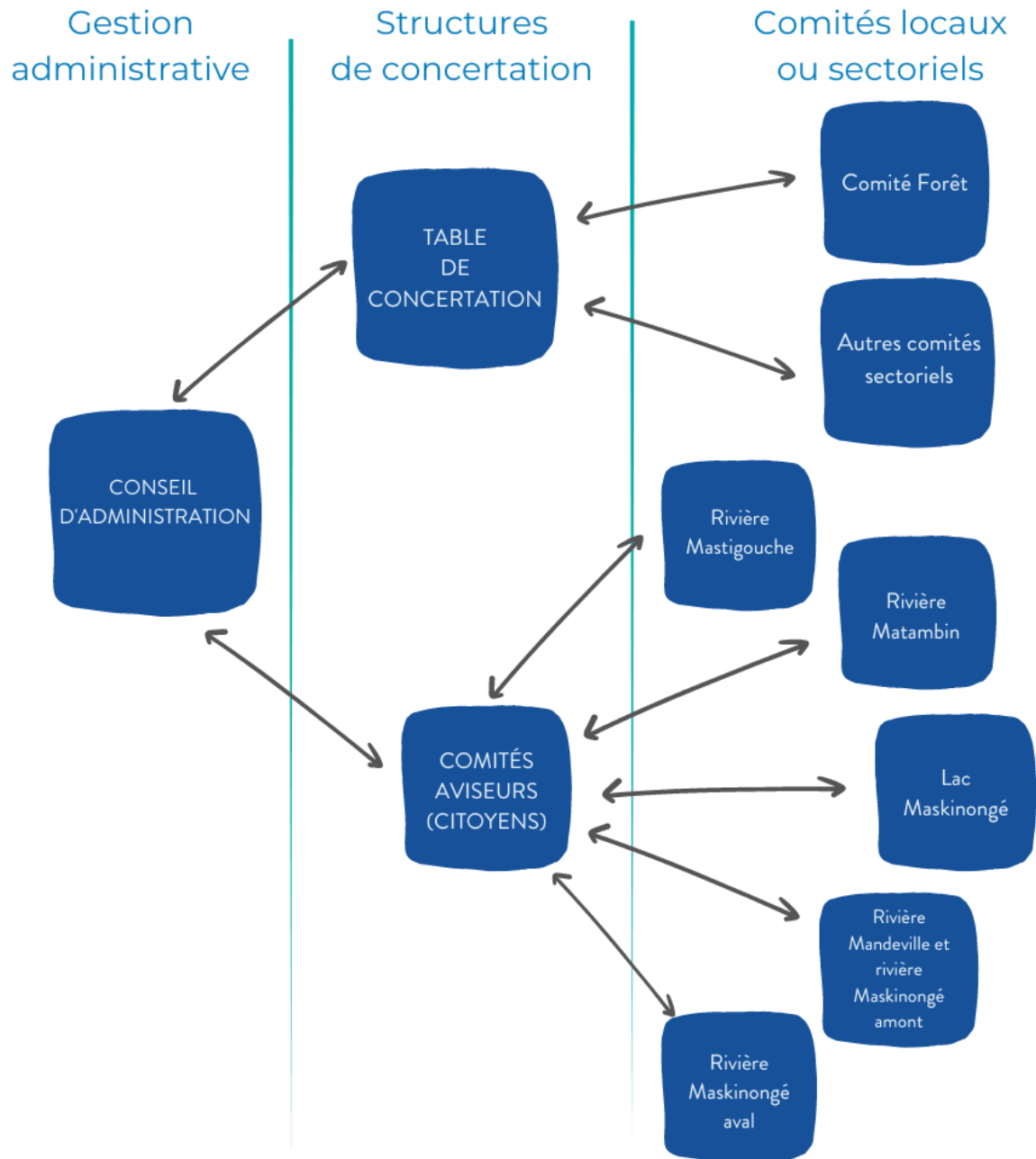
Nous avons organisé, en collaboration avec les OBV voisins du nôtre, une formation sur la concertation et la co-construction. Cette formation a permis d'outiller le personnel des OBV participant à l'organisation d'ateliers pour concerter les acteurs de l'eau dans le cadre du Plan directeur de l'eau et co-construire des projets avec nos partenaires.



STRUCTURE DE L'ORGANISME

L'Association de la gestion intégrée de la rivière Maskinongé (AGIR Maskinongé) est un organisme de bassin versant tel que défini par la Loi affirmant le caractère collectif des ressources en eau et favorisant une meilleure gouvernance de l'eau et des milieux associés. Pour prioriser les problématiques entourant les ressources en eau, définir des objectifs de conservation des ressources en eau, des actions à mettre en œuvre et réaliser le suivi des actions, AGIR Maskinongé a mis en place une Table de concertation, composée des acteurs de l'eau de son territoire. Ainsi, la gouvernance de l'organisme est dissociée du mandat de concertation et de gestion intégrée de l'eau, même si les administrateurs restent impliqués dans la concertation comme représentants de leur milieu.

Les comités aviseurs demeurent l'outil de participation citoyenne de l'organisme. Ils sont au nombre de cinq, en fonction des sous-bassins versants du territoire : rivière Mastigouche, rivière Matambin, environs du lac Maskinongé, amont de la rivière Maskinongé et rivière Mandeville, aval de la rivière Maskinongé.



Les rôles de la Table de concertation lui sont conférés par le cadre de référence du ministère de l'Environnement, de la Lutte contre les changements climatiques, de la Faune et des Parcs (MELCCFP). La Table de concertation doit représenter les acteurs de l'eau du territoire de façon équilibrée.

CONSEIL D'ADMINISTRATION


Le conseil d'administration assure la gouvernance de l'organisme. Un comité exécutif composé de cinq (5) membres (président, deux (2) vice-présidents, trésorier, secrétaire) est mis à contribution pour discuter de problématiques précises ou de l'élaboration de documents (politiques).

Il s'est tenu cinq (5) assemblées du conseil d'administration au cours de l'année.

L'assemblée générale annuelle s'est tenue le 27 juin 2023 et elle a réuni 20 personnes.



CONSEIL D'ADMINISTRATION





Mobiliser

Planifier

Eduquer

Concerter

Améliorer

Sensibiliser

Innover

Accompagner

Co-construire

Conserver

Analyser

GESTION INTÉGRÉE

DE L'EAU

Collaborer

Protéger



TABLE DE CONCERTATION

Trois (3) rencontres ont eu lieu au cours de l'année. La première rencontre a permis de présenter les problématiques identifiées sur le territoire et de débiter la réflexion sur les enjeux à prioriser. La deuxième rencontre a permis de travailler à partir des résultats des consultations des tables sectorielles pour élaborer des objectifs pour le Plan directeur de l'Eau. La troisième rencontre a permis d'adopter le Plan directeur de l'eau déposé le 1^{er} mars 2023 au MELCCFP.

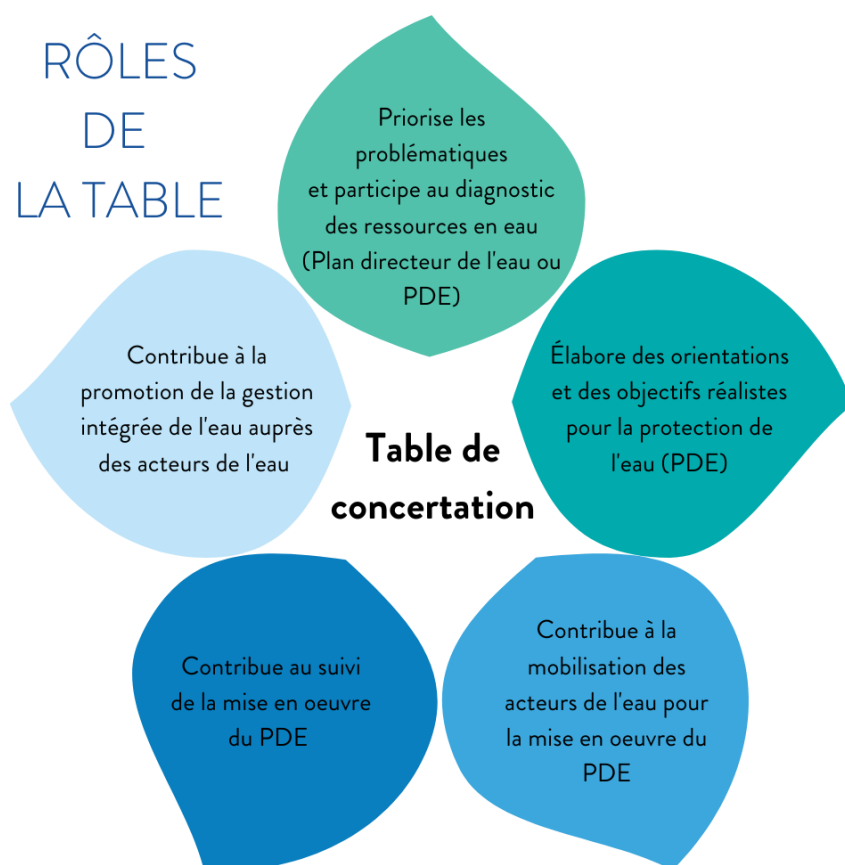





TABLE DE CONCERTATION



RENCONTRES SECTORIELLES

Les rencontres sectorielles ont permis de déterminer les enjeux des différents secteurs d'activité du territoire et d'élaborer des pistes d'objectifs à atteindre dans le Plan directeur de l'Eau. Pour évoquer plus spécifiquement les enjeux liés à la gestion intégrée de l'eau, la concertation s'est effectuée par secteur d'activité.



TABLES SECTORIELLES



Secteur municipal

15 représentants de
3 MRC et 5
municipalités



Secteur forestier

4 représentants de
4 organisations



Secteur environnement

14 représentants de
13 organisations



Secteur agricole

4 représentants de
4 organisations



Secteur tourisme et commerces

7 représentants de
7 organisations



Secteur éducation

5 représentants de
5 organisations

GRANDE RENCONTRE POUR LE PLAN DIRECTEUR DE L'EAU

78 personnes

56 organisations

La grande rencontre organisée le 2 février 2024 a permis de travailler sur la vision du PDE, de prioriser les objectifs à intégrer, ainsi que les indicateurs et les cibles à atteindre et de déterminer vers quels objectifs chacun souhaite s'engager.



COMITÉS AVISEURS

Cette année d'élaboration du Plan directeur de l'Eau a vu le retour du rôle plus traditionnel des comités aviseurs comme comités citoyens de concertation. Cependant, certaines actions ont tout de même été menées par les comités aviseurs.

Ils permettent également le maintien des liens essentiels avec les associations de lacs et la communication des associations du même sous-bassin versant entre elles.



COMITÉS AVISEURS



Comité aviseur de la rivière Mastigouche
5 membres



Comité aviseur de la rivière Matambin
6 membres



Environs du lac Maskinongé
10 membres



Comité aviseur des rivières
Mandeville et Maskinongé amont
8 membres




Comité aviseur de la rivière
Maskinongé aval
4 membres

COMMUNAUTÉ DE PRATIQUES MUNICIPALES

AGIR Maskinongé a mis en place une communauté de pratiques en milieu municipal. Elle réunit 14 participants : des urbanistes, des responsables de l'environnement et des directeurs de travaux publics de municipalités de la Zone de gestion intégrée de l'eau (ZGIE) de la rivière Maskinongé.

La communauté de pratiques a comme objectif de permettre des échanges entre les municipalités sur leurs pratiques en environnement et de mettre en commun leurs problématiques et leurs enjeux pour co-construire des projets et des actions.

Cette année, la communauté de pratiques a permis d'organiser une formation du RAPPEL sur la gestion environnementale des fossés, à laquelle 12 employés de 7 municipalités et 2 MRC ont participé.



COMITÉS ET TABLES DE CONCERTATION

La mobilisation des acteurs de l'eau passe aussi par la participation d'AGIR Maskinongé à différentes consultations, tables de concertation et comités. L'organisme s'implique dans tous les secteurs d'activité pour permettre la promotion des bonnes pratiques en matière de gestion intégrée de l'eau.

Au-delà du processus de concertation interne à l'organisme, ces rencontres sont essentielles pour collecter les informations sur les actions des autres acteurs de l'eau, détecter de nouvelles problématiques et co-construire des projets.

Les différentes consultations auxquelles l'organisme participe permettent d'intégrer les objectifs du PDE et les enjeux liés aux milieux humides et hydriques et aux ressources en eau aux autres outils de planification du territoire.



SECTEUR FORESTIER



Table de gestion intégrée des ressources
du territoire (TGIRT) de Lanaudière

Représentation des OBV de Lanaudière

- ➔ **7 rencontres**
- ➔ **10 chantiers forestiers harmonisés**
- ➔ **1 rencontre du comité sur les aires
d'intensification de la production
ligneuse (AIPL)**
- ➔ **1 visite terrain de chantiers forestiers**
- ➔ **2 rencontres spécifiques pour des
préoccupations liées à la qualité de
l'eau.**

Participation aux consultations publiques
du MRNF

- ➔ **PAFIO Lanaudière 2024**
- ➔ **Table de réflexion sur l'avenir de la
forêt, Laval - Laurentides -
Lanaudière**





SECTEUR AGRICOLE

Table de concertation régionale en
agroenvironnement de la Mauricie
(TCRAM)

➔ **1 rencontre**

ALUS Lanaudière

➔ **1 rencontre pour le démarrage du
programme**

Plan de développement de la zone agricole
et agroforestière (PDZAA) de la MRC de
Maskinongé

➔ **2 consultations pour la mise en oeuvre**

Adaptation future 2023

➔ **1 visite à la ferme comme participant
au Laboratoire vivant 1**



SECTEUR MUNICIPAL ET ÉCONOMIQUE



Comité technique du Plan régional des milieux humides et hydriques (PRMHH) de la MRC de D'Autray

➔ **1 rencontre**

Bureau de projets inondations

➔ **3 rencontres**


Chambre de commerce de Brandon

➔ **1 rencontre du conseil d'administration**

Desjardins - Soirée des reconnaissances pour les organismes communautaires

➔ **1 rencontre**





SECTEUR ENVIRONNEMENT

Rés'Eau Mauricie : organisme destiné à coordonner la communication entre OBV, ZIP et CRE de Mauricie et élaborer des projets communs

➔ **1 rencontre**

Amis du lac Maskinongé - Présentation sur le barrage de Saint-Didace

➔ **1 présentation**

Réserve mondiale de la Biosphère du lac Saint-Pierre

➔ **1 rencontre**

Participation à l'assemblée générale annuelle d'associations de lacs

➔ **2 rencontres**

Tortue Action Mauricie

➔ **1 rencontre**



COLLOQUES

Les colloques sont l'occasion pour toute l'équipe de mieux se former professionnellement, d'échanger avec d'autres organismes dans différents domaines et de faire progresser le réseau des organismes de bassins versants à travers les communautés de pratiques.

RENDEZ-VOUS DES OBV : 2 journées

Le rendez-vous des OBV portait sur la médiation et la résolution de conflits d'usages.



GRANDE AGORA DES OBV : 3 journées

L'équipe d'AGIR Maskinongé contribue à trois (3) communautés de pratiques. Les liens au sein du réseau des OBV sont essentiels pour renforcer l'expertise au sein du réseau et une meilleure cohérence de la gestion intégrée de l'eau.



FORUM DE LA TCR DU LAC SAINT-PIERRE : 2 journées

Ce forum a permis de présenter les projets réalisés pour la protection du lac Saint-Pierre par l'ensemble des partenaires du territoire, ainsi que les projets de recherche réalisés sur le territoire de la TCR. À cette occasion, AGIR Maskinongé a présenté le bilan de ses projets réalisés en milieu agricole au cours des 10 dernières années.



COLLOQUE EAU- MUNICIPALITÉS

Le colloque Eau et municipalités a été organisé par Rés'eau Mauricie, qui regroupe Environnement Mauricie, cinq (5) organismes de bassins versants (BVSM, OBVRLY, SAMBBA, CAPSA, AGIR Maskinongé) et deux (2) zones d'intervention prioritaires (ZIP des Deux Rives et ZIP du lac Saint-Pierre). Le colloque s'est tenu à Shawinigan le 21 mars. Il a réuni 50 personnes.

Le thème de cette année portait sur la protection de l'habitat du poisson dans les pratiques municipales.



**COLLOQUE
EAU ET MUNICIPALITÉS**

**DES POISSONS ET DES MUNICIPALITÉS:
VERS UNE COHABITATION HARMONIEUSE**

3e édition
21 mars 2024 | Hôtel Énergie, Shawinigan



MOIS DE L'EAU



Concours photos « Lentille d'eau »

Le thème de cette année portait sur les milieux humides.

19 personnes ont participé au concours.

Une exposition des photos a été présentée au Centre sportif et culturel de Brandon.



Vente de barils de récupération d'eau de pluie

10 barils ont été vendus cette année.

Atelier sur les plantes aquatiques

Un atelier sur les plantes aquatiques a été organisé en collaboration avec la firme Fyto.

20 personnes ont participé à l'activité.

Ateliers sur les bandes riveraines

Un atelier sur l'aménagement de la bande riveraine a eu lieu pour les riverains de lac au lac Sainte-Rose.

Il a réuni 10 personnes.

Vente de végétaux

8 organismes ont acheté des végétaux, pour un total de 950 arbustes et plantes de bandes riveraines vendus.



ACQUISITION DE CONNAISSANCES

Réseau-rivières

AGIR Maskinongé poursuit l'échantillonnage mensuel des rivières dans le cadre du Réseau-rivières du MELCCFP. Une station est échantillonnée toute l'année, y compris en hiver et trois (3) autres stations sont échantillonnées seulement d'avril à novembre.

Des échantillonnages d'eau sont également prélevés dans la rivière Blanche pour la station de mesure du benthos par le MELCCFP.

IDEC

Dans le cadre d'un projet en partenariat avec la MELCCFP, AGIR Maskinongé échantillonne sept (7) rivières pour l'indice des diatomées de l'est du Canada (IDEC) pour la deuxième année consécutive.

IQBR

La caractérisation des rives de trois (3) lacs de la ZGIE a été réalisée cette année.




ACTIVITÉS ÉDUCATIVES

Au cours de cette année, nous avons réalisé des conférences dans plusieurs écoles. Des sorties éducatives ont été offertes au camping La Baie dans une tourbière privée de Saint-Didace. Ces activités ne seraient pas possibles sans les bénévoles impliqués dans les conférences et les sorties terrain ainsi que les enseignants qui nous ont accueillis.

12 conférences de présentées

3 sorties en nature

4 groupes dans 3 écoles




LIVRABLES DE LA CONVENTION STATUTAIRE

STRATÉGIE DE MOBILISATION


La stratégie de mobilisation a été remise le 1^{er} décembre 2023 au MELCCFP.

PLAN DIRECTEUR DE L'EAU

Le Plan directeur de l'eau a été déposé le 1^{er} mars 2024. C'est l'aboutissement de plusieurs mois de concertation et de travail de l'équipe d'AGIR Maskinongé.



pratiques
continuer
environnement
action
biodiversité
protection
santé beau



sensibilisation
éducation eau
scientifique
milieu
avenir
qualité
poissons
pouvoir
durable
améliorer



Expertise

Réalisation

Action

Sensibilisation

Conservation

Partenariats

Connaissance

Pratiques durables

Aménagement

Innovation

PROJETS ET

MANDATS

Plans

Recherche

Inventaires

Travaux





PROJETS AGRICOLES

Le projet de restauration écologique d'un tronçon de la rivière du Bois-Blanc s'est poursuivi avec l'élaboration des plans et devis finaux et la demande d'autorisation environnementale.

Une station hydrométrique a été mise en place pour mesurer le débit et suivre la turbidité de l'eau. Les travaux d'aménagement débuteront en 2024.

Le projet en agroenvironnement dans les environs du lac Mandeville était toujours actif en 2023, mais les aménagements n'ont pas pu avoir lieu en raison du retard du programme prime-Vert.

AGIR Maskinongé a contribué à l'élaboration par Agri-Carières d'une formation vidéo dans le cadre du Plan d'agriculture durable.

AGIR Maskinongé a donné une conférence dans le cadre d'une formation sur la biodiversité en milieu agricole organisée par l'UPA. La conférence a permis de présenter à 12 entreprises agricoles les aménagements réalisés dans le cadre de projets de l'OBV et qui favorisent la biodiversité, comme les bandes riveraines et le reboisement de coulées agricoles.

LES LACS

RIVES EN SANTÉ, SAINT-DAMIEN

En 2023, AGIR Maskinongé avait pour mandat de rencontrer les riverains de la municipalité de Saint-Damien qui le souhaitaient afin de les conseiller sur l'aménagement de leur bande riveraine et répondre à leurs questions sur la réglementation.

Une formation sur l'aménagement de la bande riveraine a été offerte à la salle des loisirs de Saint-Damien le 28 mai 2023. Elle a regroupé une cinquantaine de personnes.



1

Formation donnée



26

Résidents rencontrés par AGIR Maskinongé





AU CŒUR DES LACS

Ce projet a comme objectif d'accompagner et d'outiller les associations de lacs pour mieux protéger leur lac. Dans le cadre de ce projet, la température et la concentration en oxygène dissous de 14 lacs du territoire ont été mesurées en été et en hiver pour déterminer le profil des lacs. Une rencontre de concertation a eu lieu avec les associations de lacs et les municipalités pour se doter d'objectifs communs et mieux orienter les actions.




PARC DES CHUTES DE SAINTE-URSULE

La municipalité de Sainte-Ursule a mandaté AGIR maskinongé pour réaliser des inventaires de la faune et de la flore dans le Parc des chutes afin de mieux protéger le patrimoine du parc, mais aussi afin de le mettre en valeur pour les visiteurs.

Le projet s'est achevé avec la constitution d'un herbier et la remise du rapport final à la municipalité de Sainte-Ursule.

Des panneaux d'interprétation ont également été élaborés pour les sentiers.



AUTRES MANDATS

D'autres mandats ont été réalisés au cours de l'année par l'équipe d'AGIR Maskinongé :

- 1 caractérisation de milieux humides
- 1 délimitation de limite du littoral
- 1 caractérisation environnementale
- Des plans d'aménagement de bandes riveraines en milieu agricole
- 2 camps de jour ont bénéficié d'activités éducatives
- Formation des responsables de la plage publique à l'identification et aux dangers des cyanobactéries pour la Ville de Saint-Gabriel
- Poursuite du PRMHH de la MRC de D'Autray
- Participation au dîner Carrières du cégep de Joliette

COMMUNICATION ET RÉSEAUX SOCIAUX

Plusieurs publications ont été réalisées dans les médias traditionnels, comme l'Action D'Autray et l'Écho de Maskinongé.

Des communiqués de presse ont été publiés pour les différents projets dont AGIR Maskinongé est maître d'œuvre.



Des actions pour diminuer la pollution agricole au lac Saint-Pierre



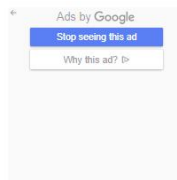
Image aérienne du lac Saint-Pierre dans le secteur de Louiseville. (Photo Archives L'Écho)

1^{er} avril 2023, 12 h



ENVIRONNEMENT. L'Association de la gestion intégrée de la rivière Maskinongé (AGIR Maskinongé) a reçu un financement d'un peu plus de 130 000\$ d'Environnement et Changement climatique Canada (ECCC). Cet investissement, destiné à la protection de l'eau douce, a permis de réduire la pollution agricole diffuse au lac Saint-Pierre en conduisant des actions concrètes aux champs.

AGIR Maskinongé a réalisé ce projet en partenariat avec la Fédération de l'UPA de la Mauricie (FUPAM), avec pour objectif commun de diminuer les



Nous avons poursuivi nos efforts de communication en publiant au moins deux fois par semaine sur les réseaux sociaux.

La diversification des réseaux sociaux nous permet de joindre un plus grand nombre de personnes. Les abonnés de notre page Facebook ont également augmenté.

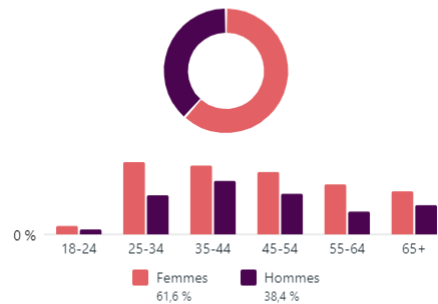
On note aussi, d'après les principales villes touchées, que notre audience est bien ciblée au bassin versant et ses environs.

Les publications les plus populaires sont portées sur le concours photo, mais aussi les inondations. Nous atteignons 4000 à 5000 personnes touchées par nos publications pour les plus populaires.

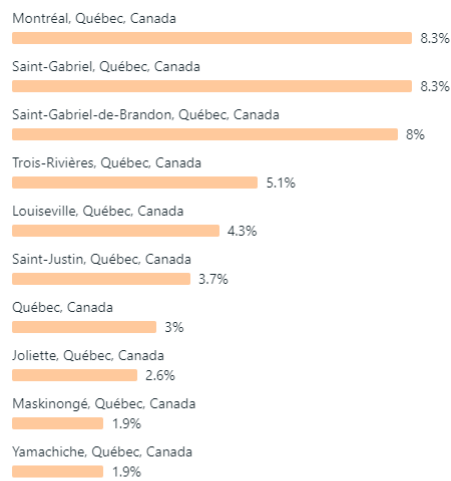
Followers Facebook ⓘ

1123

Âge et genre ⓘ



Principales villes



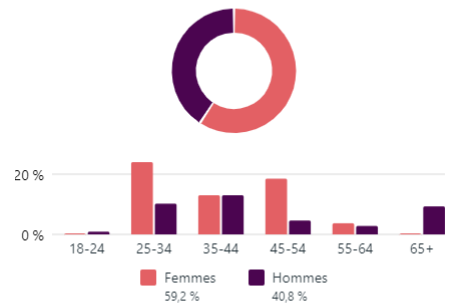
Principaux pays



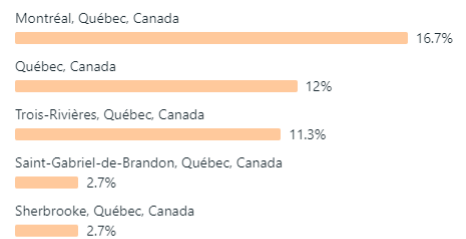
Followers Instagram ⓘ

150

Âge et genre ⓘ



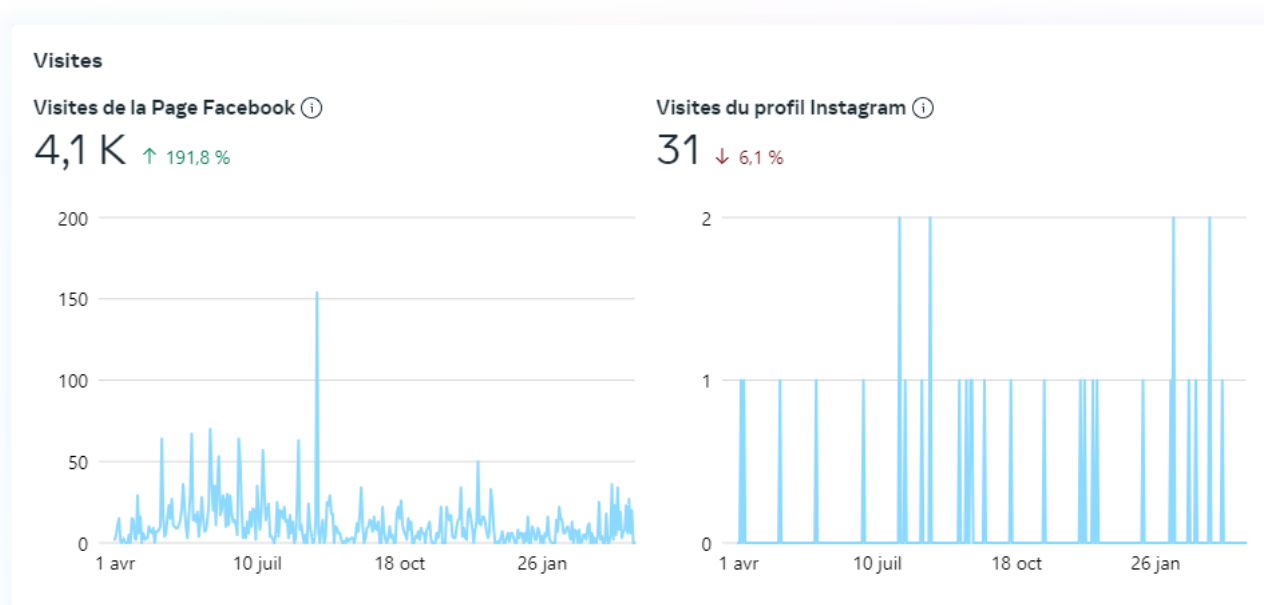
Principales villes



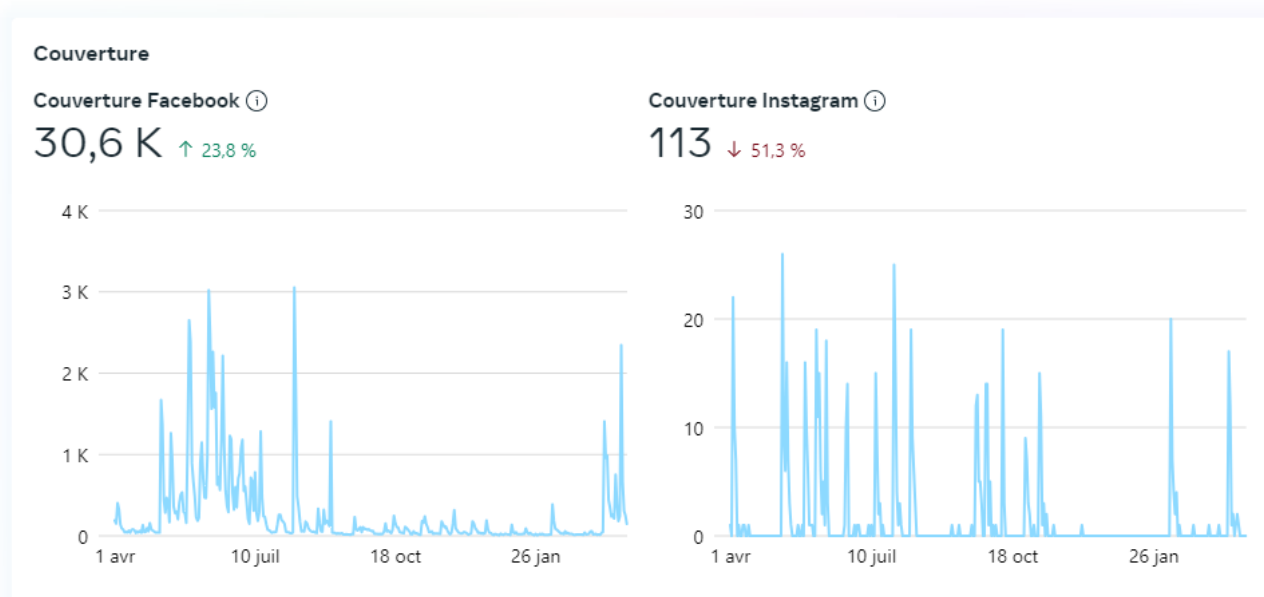
Principaux pays



Les visites sur la page Facebook ont fortement augmenté par rapport à l'année précédente. La gestion de la page Instagram est plus difficile. Ce média est moins informatif et plus basé sur l'image. Nous n'avons pas encore le réflexe de l'utiliser à son plein potentiel.



La couverture des publications est importante, car elle permet de comptabiliser les vues des différentes publications.

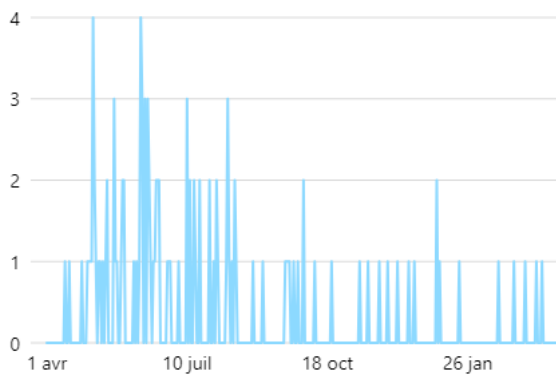


Le nombre de personnes qui suivent la page augmente chaque année depuis sa création.

Nouveaux followers

Followers sur Facebook ⓘ

114 ↑ 1,8 %



Followers sur Instagram ⓘ

5







531, rue Principale
Saint-Didace (Québec) J0K 2G0
450-835-6074
info@agirmaskinonge.com
www.agirmaskinonge.com